



DEPARTEMENT DE LA CHARENTE MARITIME  
COMMUNE DE LA CHAPELLE DES POTS  
Section AM n°149-150-151

PERMIS D'AMENAGER

# PLAN DE COMPOSITION

## Lotissement privé

### "Lotissement de la grange"

Date	Indice	Modification
08/02/17	0	ETAblissement du document

Planimétrie attachée au Système local. Altimétrie attachée au Système local.

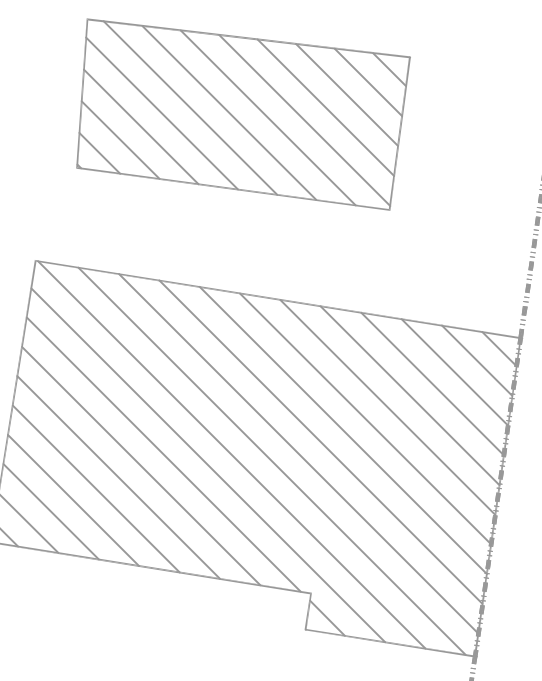
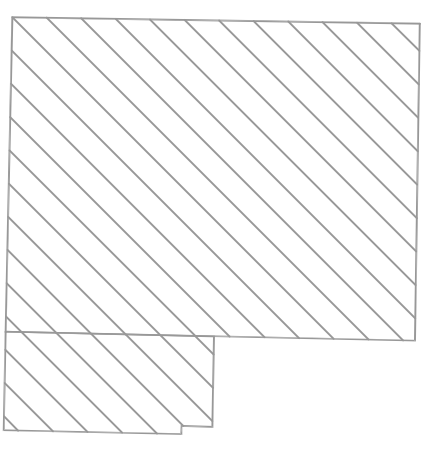
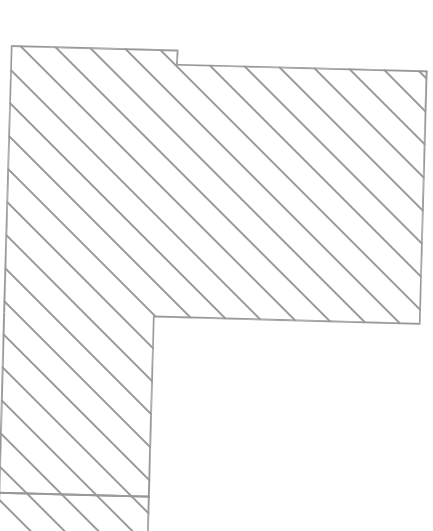
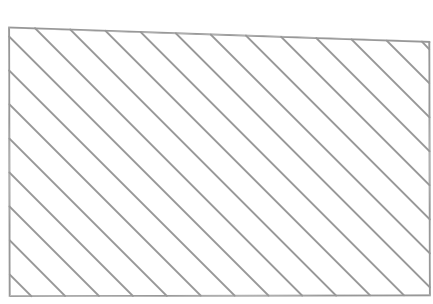
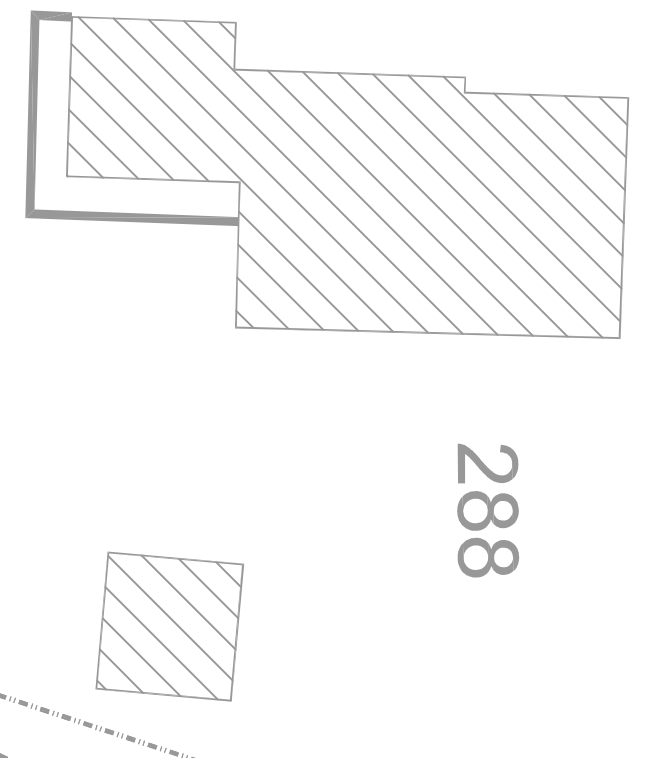
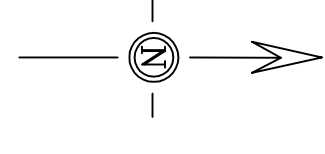
Echelle : 1/250	Dossier n° 1120232	Destiné par : G.B.
Plan : 1/1	Format : 715*1000	Approuvé par : C.G.



LEGENDE

	: voirie en enrobé
	: pavés résine collée
	: trottoirs en bicouche blanc
	: allées piétonnes en calcaire
	: lots privatifs
	: espaces verts
	: places du midi 6m x 5m
	: arbres à moyen développement
	: arbres à fort développement
	: ligne HTA existante

# LA GRANGE



288

289

301

300

326

325

146

147

148